







Propozycja modyfikacji moratorium z 8 I 2024
Nadleśnictwo Żednia

1 0 1 2 km

-  Powierzchnie z moratorium z 8 I 2024
-  Modyfikacje gospodarki
-  Wyłączenie z pozyskania
-  Granice RDLP
-  Nadleśnictwo
-  Oddziały leśne

Dane źródłowe: LMN, SiLP
Podkład: © autorzy OpenStreetMap
Układ wsp. płaskich: PUWG 1992 [EPSG:2180]
Oprogramowanie: QGIS 3.38.0-Grenoble
Opracowano w: Nadleśnictwo Żednia (07.2024 r.)

